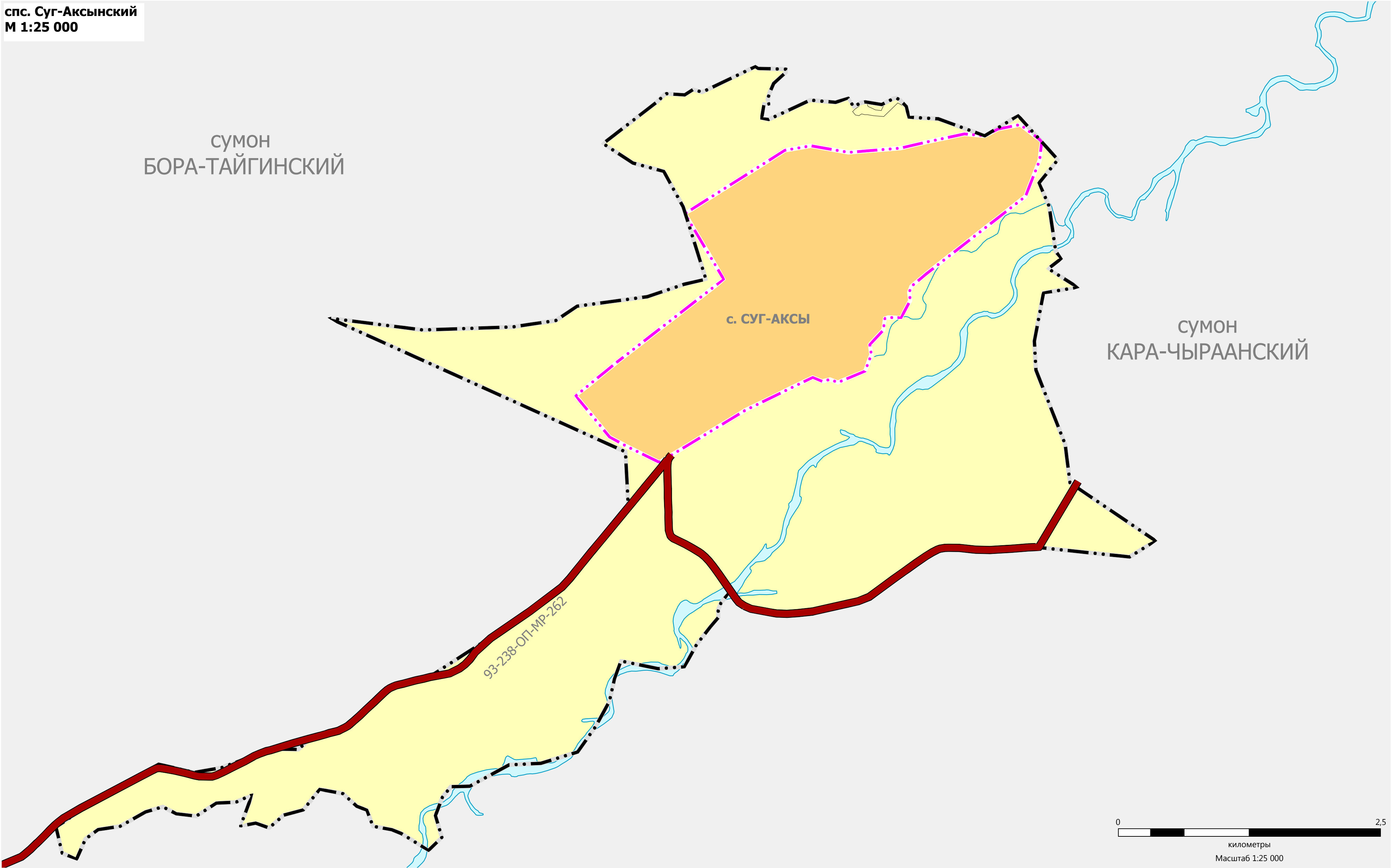
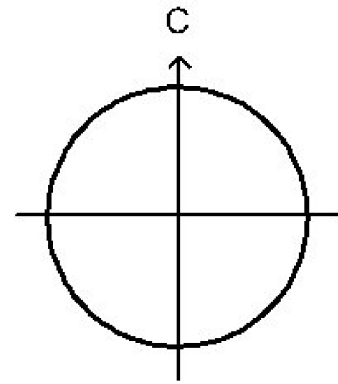





КОРРЕКТИРОВКА ГЕНЕРАЛЬНОГО ПЛАНА СЕЛЬСКОГО ПОСЕЛЕНИЯ СУМОНА СУГ-АКСЫНСКИЙ
МУНИЦИПАЛЬНОГО РАЙОНА "СУТ-ХОЛЬСКИЙ КОЖУУН РЕСПУБЛИКИ ТЫВА"
КАРТА ГРАНИЦ НАСЕЛЕННОГО ПУНКТА ВХОДЯЩЕГО В СОСТАВ ПОСЕЛЕНИЯ
М 1:25 000



- УСЛОВНЫЕ ОБОЗНАЧЕНИЯ
- ТЕРРИТОРИАЛЬНЫЕ ГРАНИЦЫ
- Граница населенного пункта
 - Граница сельского поселения
- АВТОМОБИЛЬНЫЕ ДОРОГИ
- Автомобильные дороги регионального или межмуниципального значения
- ЗЕМЛИ ПО КАТЕГОРИЯМ
- Земли населенных пунктов
 - Земли сельскохозяйственного назначения
 - Земли промышленности, энергетики, транспорта, связи, радиовещания, телевидения, информатики, земли для обеспечения космической деятельности, земли обороны, безопасности и земли иного специального назначения
- ПОВЕРХНОСТНЫЕ ВОДНЫЕ ОБЪЕКТЫ
- Водоток (река, ручей, канал)

КОРРЕКТИРОВКА ГЕНЕРАЛЬНОГО ПЛАНА СЕЛЬСКОГО ПОСЕЛЕНИЯ СУМОНА СУГ-АКСЫНСКИЙ МУНИЦИПАЛЬНОГО РАЙОНА "СУТ-ХОЛЬСКИЙ КОЖУУН РЕСПУБЛИКИ ТЫВА"					
КАРТА ГРАНИЦ НАСЕЛЕННОГО ПУНКТА ВХОДЯЩЕГО В СОСТАВ ПОСЕЛЕНИЯ					
Масштаб	1:25 000	Руководитель проекта.ГАП	Сат Н.О		
Шифр проекта	ДТП 09.02.20/2021	Исполнил	Монгуш И.Г		
Дата	01.12.2021			Лист	3